01. PARKWEG

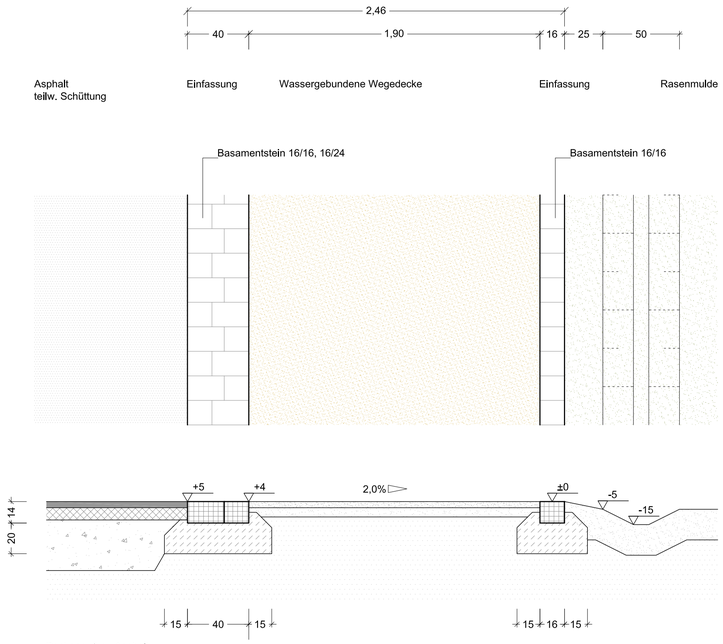

Deckenaufbau Asphalt
RStO12, Bk0,3, Tafel 1 Zeile 1

4,0cm AD
8,0cm ATS
33,0cm FSS

Wassergebundene Wegedecke
FLL, Wassergebundene Wegedecken

4cm DS
6cm DYN
15cm TS (ggf.)

Aufbau Rasenflächen

20cm Oberboden
Auffüllung

02. ZUWEGE

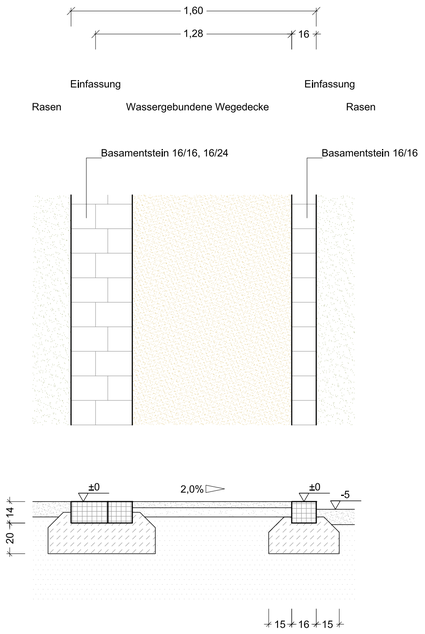

Wassergebundene Wegedecke
FLL, Wassergebundene Wegedecken

4cm DS
6cm DYN
15cm TS (ggf.)

03. PARKPLATZ

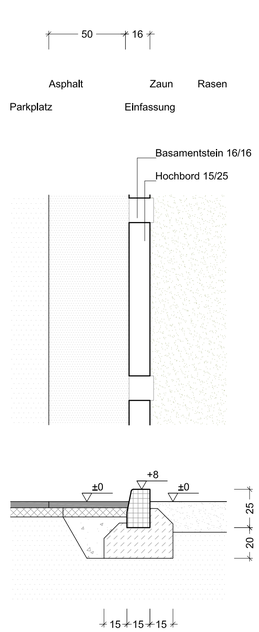

04. BRÜCKENPFEILER



05. FALLSCHUTZ

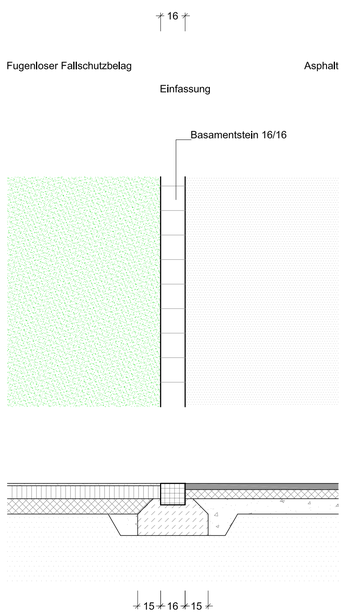

Deckenaufbau Fallschutz

1,5cm Nutzschicht
8,5cm Basisschicht
Asphaltausgleich

Deckenaufbau Asphalt
RStO12, Bk0,3, Tafel 1 Zeile 1

4,0cm AD
8,0cm ATS
FSS

06. BAUMSCHEIBEN

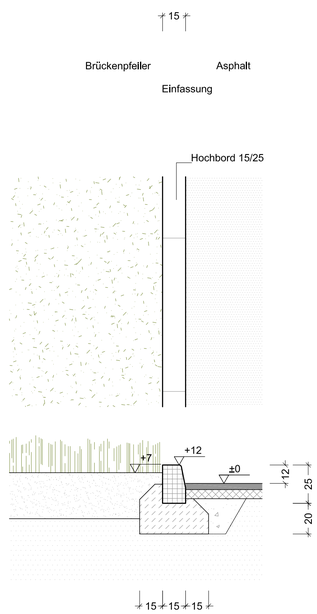

Aufbau Pflanzflächen
30cm Oberboden
Auffüllung

07. GEHWEGANSCHLUSS

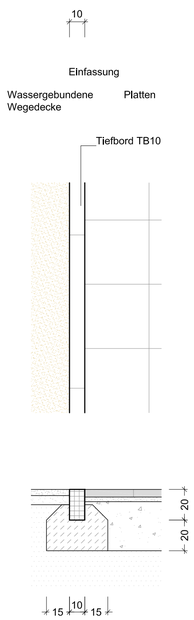

N

Alle Maße sind vor Ort auf ihre Richtigkeit zu überprüfen.
Unklarheiten sind mit der Bauüberwachung vor Ort abzustimmen.

Planänderungsliste

Index	Bemerkung	Datum	Name
00	Planaufstellung	21.07.2014	DK

Bauherr

Stadt Neuwied
Engerser Landstraße 17
56564 Neuwied
Tel.: 02631-802-0

Gesehen:	Freigabe:
Datum / Unterschrift	Datum / Unterschrift

Projekt

13-180
Areal unter der Raiffeisenbrücke
Neuwied

Planinhalt	Regelquerschnitte	Datum 14.05.2014	bearbeitet DK
Leistungsphase	Ausführungsplanung	Maßstab 1:20	Höhenbezug NHN
Planbezeichnung	13-180_XXX_5_dt_01	Plan / Index 00	Format 841 x 594

RMP Stephan Lenzen Landschaftsarchitekten
53177 Bonn Klosterbergstraße 109 Tel 0228/952570 Fax 0228/321083
info@RMP-Landschaftsarchitekten.de www.RMP-Landschaftsarchitekten.de

Geprüft RMP Stephan Lenzen Landschaftsarchitekten:

Datum / Unterschrift Bonn, den 21.07.2014

Weitergabe sowie Vervielfältigung dieser Unterlage, Verwertung und Mitteilung Ihres Inhalts ist nicht gestattet, soweit nicht ausdrücklich zugestanden. Zuwiderhandlungen verpflichten zu Schadenersatz.
Alle Rechte vorbehalten.

K:\2013\13-180 Areal unter Raiffeisenbrücke, Neuwied\X-Ref\13-180_5_dt_master.dwg